



Obec Příbovce

VÝROČNÁ SPRÁVA
2016

CHARAKTERISTIKA OBCE

Obec Príbovce
Príbovce 184, 038 42 Príbovce

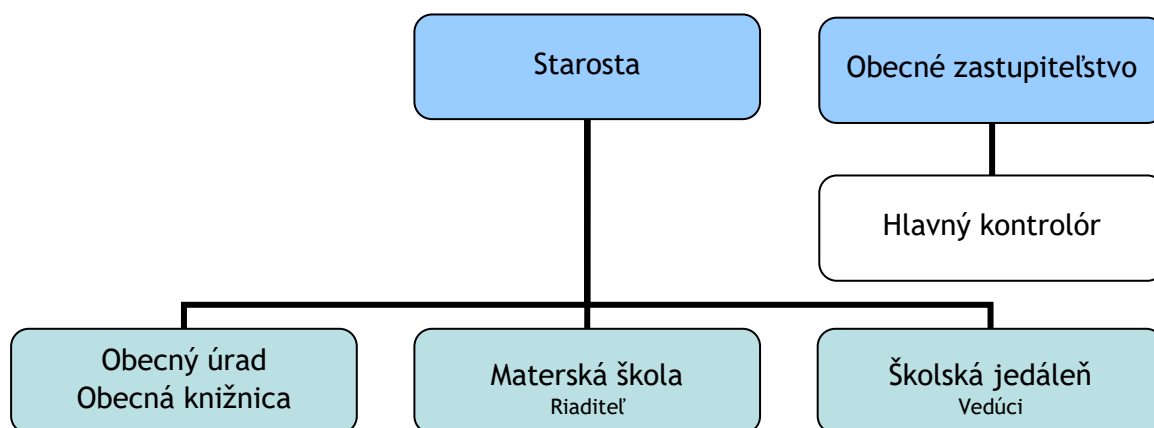
IČO: 00316849
DIČ: 2020594917

Spôsob zriadenia: Zákonom SNR č. 369/1990 Zb. o obecnom zriadení

Obec je samostatný územný samosprávny a správny celok Slovenskej republiky. Obec je právnickou osobou, ktorá samostatne hospodári s vlastným majetkom a s vlastnými príjmami.

Obec vykonáva samosprávnú pôsobnosť najmä podľa § 4 ods. 3 zákona SNR č. 369/1990 Zb. o obecnom zriadení v znení neskorších predpisov. Obec v zmysle § 5 zákona SNR č. 369/1990 Zb. o obecnom zriadení v znení neskorších predpisov vykonáva niektoré úlohy štátnej správy.

ORGANIZAČNÁ ŠTRUKTÚRA A IDENTIFIKÁCIA VEDÚCICH PREDSTAVITEĽOV



Starosta:

Ing. Jaroslav Brzák, PhD.

Poslanci obecného zastupiteľstva:

Rastislav Flák
Branislav Galbavý
Ivan Kuzica
Ľubica Miškusová
Jarmila Miškusová
Jozef Zajasenský
Ľubomír Žila

ROZPOČET

Bežné príjmy spolu	386 644,79
Bežné výdavky spolu	327 158,48
Bilancia bežného rozpočtu	+59 486,31
Kapitálové príjmy spolu	126 071,08
Kapitálové výdavky spolu	329 558,75
Bilancia kapitálového rozpočtu	-203 487,67
Bilancia bežného a kapitálového rozpočtu	-144 001,36
Korekcie (vylúčenie z prebytku)	-4 461,53
Upravená bilancia bežného a kapitálového rozpočtu	148 462,89
Príjmy z finančných operácií	238 686,77
Výdavky z finančných operácií	7 410,00
Bilancia finančných operácií	231 276,77
PRÍJMY SPOLU	751 402,64
VÝDAVKY SPOLU	664 127,23
Bilancia príjmov a výdavkov (hospodárenie obce)	87 275,41
Korekcie (vylúčenie z prebytku)	-4 461,53
Upravená bilancia príjmov a výdavkov (upravené hospodárenie obce)	82 813,88

Údaje v tabuľke sú uvedené v € k 31.12.2016.

Príjmy obce v roku 2016 tvorili bežné príjmy, kapitálové príjmy a príjmové finančné operácie. Bežné príjmy v roku 2016 mali 51,45 % podiel na všetkých príjmoch obce. Tvorili ich daňové príjmy, nedaňové príjmy a granty a transfery. Bežné príjmy boli rozpočtované na rok 2016 vo výške 381 666,76 €. Ich skutočné plnenie bolo vo výške 386 644,79 €, t.j. 101,30 %.

Výdavky obce v roku 2016 tvorili bežné výdavky a kapitálové výdavky a výdavkové finančné operácie. Z rozpočtovaných celkových výdavkov 746 042,51 € bolo skutočné čerpanie k 31. decembru 2016 vo výške 664 127,23 €, čo predstavuje 89,02 % čerpanie.

Bežné výdavky v roku 2016 mali približne 59,26 % podiel na všetkých výdavkoch obce. Významnými položkami bežného rozpočtu boli mzdy, platy, služobné príjmy a ostatné osobné vyrovnania (131 157,23 €), poisťné a príspevkov do poisťovní (48 864,94 €), tovary a služby (1470 148,49 €) a bežné transfery (6 834,31 €).

Aktíva	Stav k 1.1.2016	Stav k 31.12.2016
Majetok spolu	952 381,70	1 235 892,79
Neobežný majetok spolu	796861,51	1 094 638,62
z toho: dlhodobý nehmotný majetok	0,00	0,00
dlhodobý hmotný majetok	605 258,81	903 035,92
dlhodobý finančný majetok	191 602,70	191 602,70
Obežný majetok spolu	153 632,74	139 225,67
z toho: zásoby	8 706,49	11 560,52
zúčtovanie medzi subjektmi verejnej správy	0,00	0,00
dlhodobé pohľadávky	0,00	0,00
krátkodobé pohľadávky	5 418,94	6 852,64
finančné účty	139 507,31	119 774,09
poskytnuté návratné fin. výpomoci dlhodobé	0,00	0,00
poskytnuté návratné fin. výpomoci krátkodobé	0,00	0,00
Časové rozlíšenie	1 887,45	2 028,50
Pasíva	Stav k 1.1.2016	Stav k 31.12.2016
Vlastné imanie a záväzky spolu	952 381,70	1 235 892,79
Vlastné imanie	875 066,03	920 319,05
z toho: oceňovacie rozdiely	0,00	0,00
fondy	0,00	0,00
výsledok hospodárenia	875 066,03	920 319,05
Záväzky	59 596,49	152 481,77
z toho: rezervy	400,00	400,00
zúčtovanie medzi subjektmi verejnej správy	39 970,20	0,00
dlhodobé záväzky	4 090,29	5 121,15
krátkodobé záväzky	15 136,00	23 745,52
bankové úvery a výpomoci	0,00	123 215,10
Časové rozlíšenie	17 719,18	163 091,97

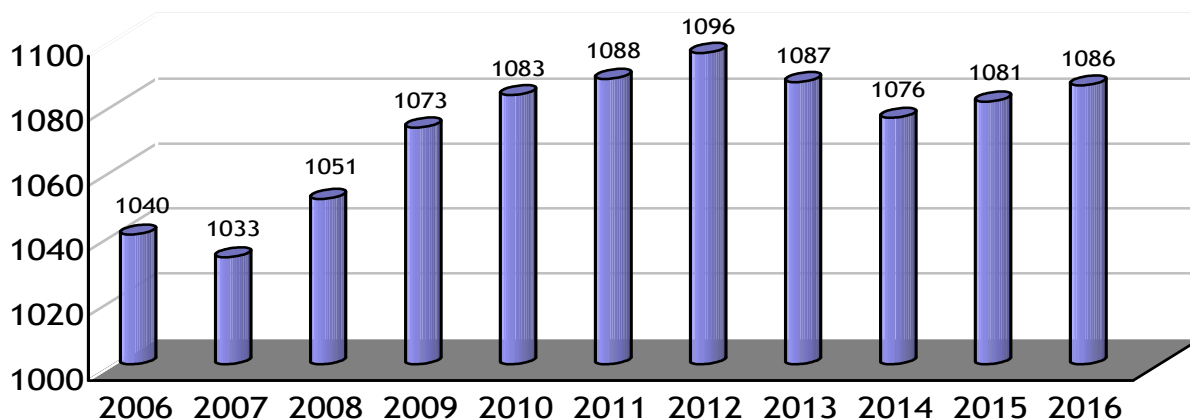
Údaje v tabuľkách sú uvedené v €.

GEOGRAFICKÉ A DEMOGRAFICKÉ ÚDAJE

Územný kód obce:	512 524
Rozloha katastrálneho územia:	5 970 730 m ²
Zemepisná poloha stredu obce:	49° 0' 0" s. z. š, 18° 53' 0" v. z. d.
Nadmorská výška stredu obce:	422 m n. m.

Príbovce ležia v žilinskom kraji, v regióne Turiec, okres Martin. Geograficky má obec polohu v centre regiónu a už od svojho vzniku leží na križovatke dôležitých ciest celoslovenského významu (I/65, II/519), ktoré spolu so železničnou traťou (Zvolen - Vrútky) tvoria spojenie s mestami stredného Slovenska.


Vývoj počtu obyvateľov (stav k 31.12.)



Počet obyvateľov k 1.1.2016	1081
Narodení	13
Zomrelí	4
Prírodný prírastok	9
Priťahovaní	19
Odstáovaní	23
Celkový prírastok	5
Počet obyvateľov k 31.12.2016	1086

Obec bola osídlená na konci doby bronzovej, o čom svedčí lužické popolnicové pohrebisko. Prvá písomná zmienka o obci je z roku 1230. Pôvodne zemianska obec ležala na starej historickej ceste z Ponitria. V 15. stor. tu bola postavená kaplnka svätého Šimona a Júda, patrónov obce. V roku 1783 tu bola založená evanjelická latinská škola, ktorá začala dôležitú dvestoročnú históriu rozvoja vzdelávania na území Príboviec s významom aj pre ďalšie okolité obce.

Medzi zaujímavosti Príboviec patria národné kultúrne pamiatky, ktorými sú rímskokatolícky kostol zasvätený Sv. Šimonovi a Júdovi a kúria Szimónyi (súpisné číslo 25) a evanjelický kostol.



Erb obce

V červenom štíte nad zelenou oblou pažit'ou zelenými ratolesťami ovenčený zlatý klas, nad ním strieborná osemhrotá hviezda a strieborný privrátený mesiac s tvárou.

Vlajka obce

Vlajka obce pozostáva zo siedmich pozdĺžnych pruhov vo farbách bielej (1/8), zelenej (1/8), červenej (1/8), žltej (2/8), červenej (1/8), zelenej (1/8) a bielej (1/8). Vlajka má pomer strán 2 : 3 a ukončená je tromi cípmi, t. j. dvoma zástrihmi, siahajúcimi do tretiny jej listu.

POSLANIE, VÍZIA A CIELE

Základné poslanie obce, výkon samosprávy, sa v oblasti starostlivosti o všestranný rozvoj jej územia a potrieb jej obyvateľov, podarilo v roku 2016 naplniť dokončením viacúčelového športového ihriska s umelou trávou, doplnením vybavenia zberného dvora, realizáciou bezpečnostných opatrení v okolí cesty II/519, ktorými je rekonštrukcia autobusových nástupíšť chodníkov, križovatky pred potravinami Koruna a výstavba novej križovatky pred hasičskou zbrojnicou. Po ukončení výstavby kanalizácie Turčianskou vodárenskou spoločnosťou, a.s., sa začala rozsiahla rekonštrukcia miestnych komunikácií spočívajúca v rekonštrukcii lôžok aj asfaltových povrchov.

Najvýznamnejšími cieľmi nadchádzajúcich rokov je pokračovanie rekonštrukcie miestnych komunikácií a rozšírenie kapacity materskej školy.

Ing. Jaroslav Brzák, PhD.
starosta